


 Comune di Ravarino  
 Provincia di Modena

**PIANO DELLA RICOSTRUZIONE**  
 (art. 12 della Legge Regionale 21 dicembre 2012 n. 16)

**C3 CARTOGRAFIA (RIF. ELAB. D)**  
**INDIVIDUAZIONE BENI DI INTERESSE STORICO TESTIMONIALE  
 INTERESSATI DAL PIANO DELLA RICOSTRUZIONE**

scala 1:10000

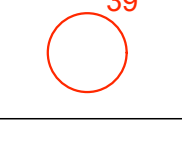
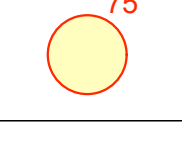
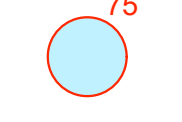
Il Sindaco  
 Maurizio Rebecchi

Il Responsabile del Settore Edilizia ed Urbanistica  
 Geom. Giacomo Ferrari

Il Progettista  
 Arch. Beatrice Celli

Adottato con Delibera di  
 C.C. n. 56 del 18/12/2014

Giugno 2014

- 
 Insedimenti rurali comprendenti beni di interesse storico testimoniale con classe di danno "E - inagibili" da scheda AeDES
- 
 Insedimenti rurali comprendenti beni di interesse storico testimoniale con classe di danno "E - inagibili" da scheda AeDES, per i quali è ELIMINATO il vincolo di tutela (vedi schede di variante all'Elaborato D)
- 
 Insedimenti rurali comprendenti beni di interesse storico testimoniale con classe di danno "E - inagibili" da scheda AeDES, per i quali è DECLASSATO il vincolo di tutela (vedi schede di variante all'Elaborato D)

